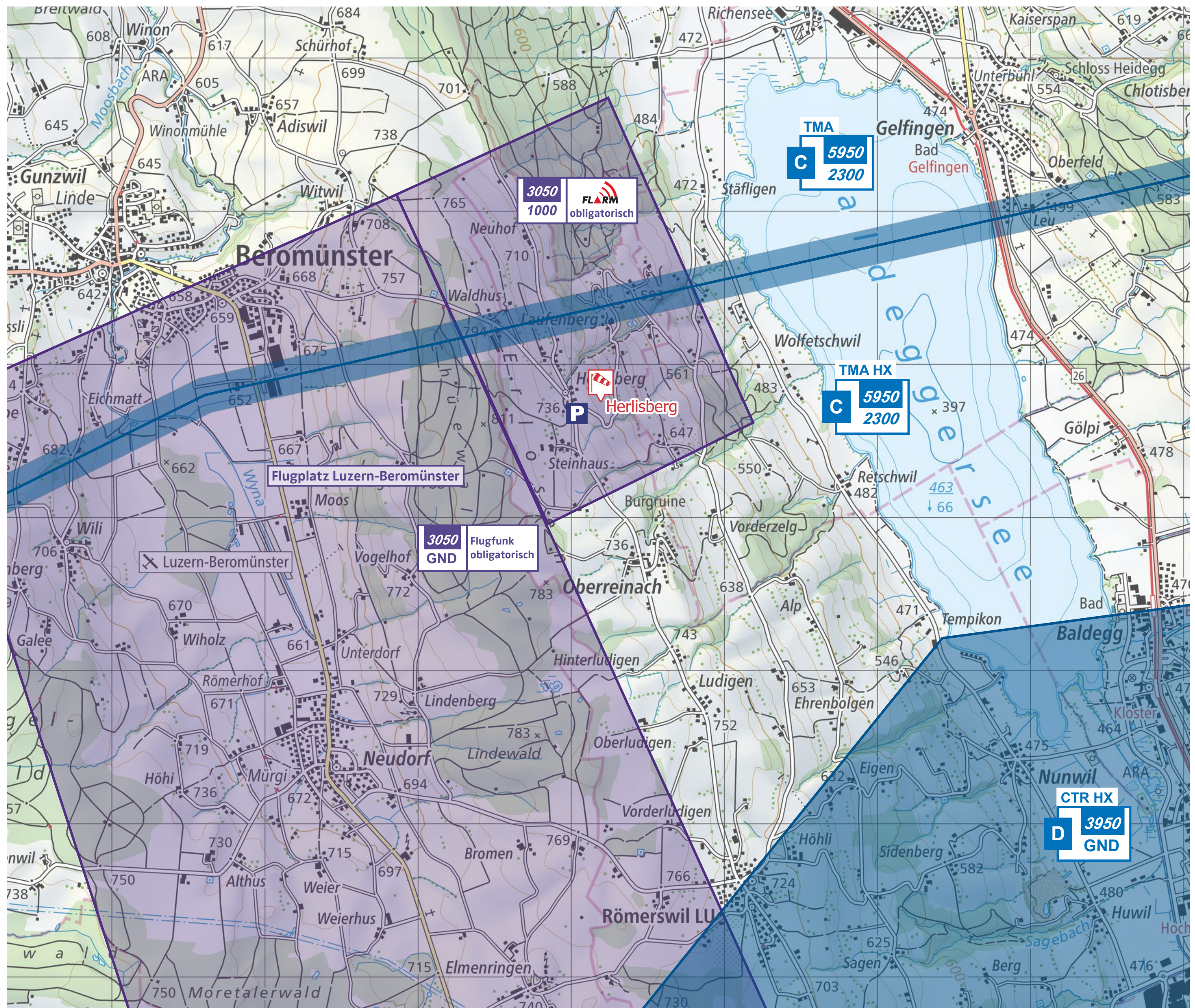



# Fluggebiet Herlisberg

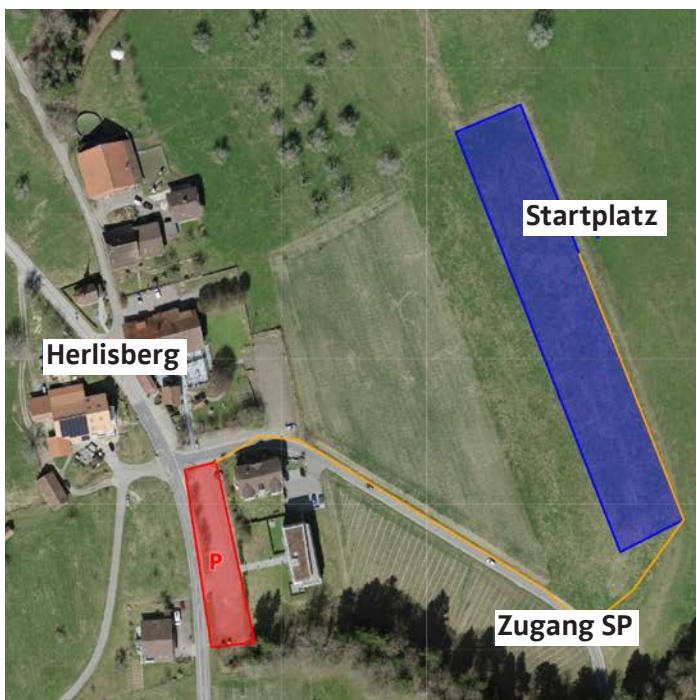


- Start- und Landeplatz
- Parkplatz
- Flugplatz/ Heliport
- TMA, CTR

QR-Code Sonderregelung




Start-/Landeplatz Herlisberg: 47.1983, 8.2335



## STARTPLATZ / LANDEPLATZ

<b>Name</b>	Herlisberg, 707 m
<b>Koordinaten</b>	47.1983, 8.2335
<b>Kategorie</b>	Gleitschirm und Delta
<b>Windrichtung</b>	O-N
<b>Schwierigkeit</b>	Leicht
<b>Zugang</b>	Siehe Detailkarte. Blaue Fläche zum Starten, Landen und Groundhandeln. Immer orange eingezeichneten Weg zum Startplatz benutzen.
<b>Aktiv</b>	Siehe Schild bei der Infotafel (grün = offen, rot = geschlossen) Fluggebiet befindet sich innerhalb der 5km-Zone des Flugplatzes Beromünster, SHV-Sonderregelung beachten! Kein offizieller zusätzlicher Landeplatz.
<b>Besonderheiten</b>	Nur die rot eingezeichneten Parkplätze nutzen (jene auf der anderen Strassenseite gehören zum Restaurant und sind für dessen Gäste freizuhalten, auf der Wiese ist striktes Parkverbot).  Gebühr: CHF 5.- für Starten und Groundhandeln. Bar in der Kasse beim Windsack zu bezahlen oder per Twint an den Landbesitzer Michi Stöckli: 079 741 75 52



Weitere Infos sowie aktuelle Windwerte:  
[www.gleitschirmclub-luzern.ch](http://www.gleitschirmclub-luzern.ch)